


PLANTA BAIXA
ESC. 1/1.000





PLANTA BAIXA
ESC. 1/1.000

L E G E N D A	
	<div></div> Pavimentação, faixa de rolamento
	<div></div> Delimitação da Faixa de Domínio

- * NOTA 01: Por se tratar de pavimentação asfáltica em estrada rural, não será destinado bota-fora específico para o material orgânico, solo desagregado e demais impurezas oriundas da escavação. Todo o material será disposto ao longo da faixa de domínio da via, sendo posteriormente espalhado de forma uniforme, com o objetivo de auxiliar na regeneração da vegetação existente.
- * NOTA 02: Conforme dispõe a Lei do Sistema Viário nº 576/2009 do Município de Cafezal do Sul – PR, a faixa de domínio das estradas vicinais é definida em 15,00 metros para cada lado das estradas principais, contados a partir do eixo da via. Dessa forma, não será indicada jazida de empréstimo externa, uma vez que o material necessário será extraído da própria faixa de domínio da estrada, respeitando os limites estabelecidos em legislação vigente.
- * NOTA 03: Ao longo de todo o trecho da Estrada Jangada, não foram identificadas espécies arbóreas nativas passíveis de supressão.

<div><div><div>CIBAX</div><div>Tecnologia a serviço da vida</div></div><div><div>CONSORCIO INTERMUNICIPAL PARA CONSERVAÇÃO DA BIODIVERSIDADE DA BACIA DO RIO XAMBRE E PIQUIRI</div><div>Brazilândia do Sul - Cafezal do Sul - Cruzeiro do Oeste - Francisco Alves - Iporã - Ivatã - Pato Branco - Umuarama - Xantrópolis</div><div>www.cibax.org.br-contato@cibax.org.br - CNPJ: 04.555.113/0001-04</div></div></div>	
Obra: PAVIMENTAÇÃO EM ESTRADA RURAL EM CBUQ	
Local: ESTRADA JANGADA	
Conteúdo: PROJETO DE PROTEÇÃO AMBIENTAL	
Proprietário: MUNICÍPIO DE CAFEZAL DO SUL - PR	
RESPONSÁVEL TÉCNICO: DALIANE GOMES BATISTA ZAINA CREA PR-100.736/D	RESPONSÁVEL LEGAL: PEDRO MINORU INOUE PREFEITO
Escala: INDICADA	Protocolo nº: -
Data: - SETEMBRO/2025	

01/09



L
E
G
E
N
D
A

Pavimentação, faixa de rolamento

Delimitação da Faixa de Domínio

- * NOTA 01: Por se tratar de pavimentação asfáltica em estrada rural, não será destinado bota-fora específico para o material orgânico, solo desagregado e demais impurezas oriundas da escavação. Todo o material será disposto ao longo da faixa de domínio da via, sendo posteriormente espalhado de forma uniforme, com o objetivo de auxiliar na regeneração da vegetação existente.
- * NOTA 02: Conforme dispõe a Lei do Sistema Viário nº 576/2009 do Município de Cafezal do Sul – PR, a faixa de domínio das estradas vicinais é definida em 15,00 metros para cada lado das estradas principais, contados a partir do eixo da via. Dessa forma, não será indicada jazida de empréstimo externa, uma vez que o material necessário será extraído da própria faixa de domínio da estrada, respeitando os limites estabelecidos em legislação vigente.
- * NOTA 03: Ao longo de todo o trecho da Estrada Jangada, não foram identificadas espécies arbóreas nativas passíveis de supressão.

CIBAX

CONSORCIO INTERMUNICIPAL PARA CONSERVAÇÃO DA BIODIVERSIDADE DA BACIA DO RIO XAMBRE E PIQUIRI

Brazilândia do Sul - Cafezal do Sul - Cruzeiro do Oeste - Francisco Alves - Iporã - Ivatã - Pato Branco - Umuarama - Xantrópolis

www.cibax.org.br-contato@cibax.org.br - CNPJ: 04.555.113/0001-04

Tecnologia a serviço da vida

Obra:

PAVIMENTAÇÃO EM ESTRADA RURAL EM CBUQ

Local:

ESTRADA JANGADA

Conteúdo:

PROJETO DE PROTEÇÃO AMBIENTAL

Proprietário:

MUNICÍPIO DE CAFEZAL DO SUL - PR

RESPONSÁVEL TÉCNICO:

DALIANE GOMES BATISTA ZAINA
CREA PR-100.736/D

RESPONSÁVEL LEGAL:

PEDRO MINORU INOUE
PREFEITO

Escala:

INDICADA


Protocolo nº:

-


Data:

SETEMBRO/2025

02/09



PLANTA BAIXA
ESC. 1/1.000



PLANTA BAIXA
ESC. 1/1.000

L
E
G
E
N
D
A

Pavimentação, faixa de rolamento

Delimitação da Faixa de Domínio

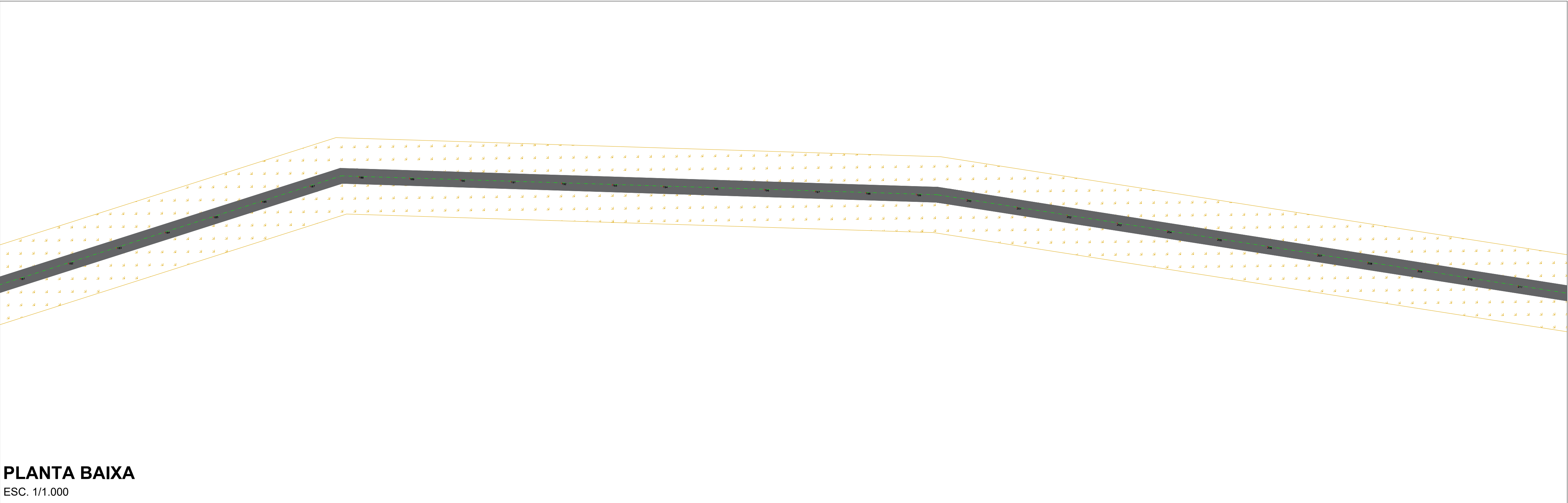
- * NOTA 01: Por se tratar de pavimentação asfáltica em estrada rural, não será destinado bota-fora específico para o material orgânico, solo desagregado e demais impurezas oriundas da escavação. Todo o material será disposto ao longo da faixa de domínio da via, sendo posteriormente espalhado de forma uniforme, com o objetivo de auxiliar na regeneração da vegetação existente.
- * NOTA 02: Conforme dispõe a Lei do Sistema Viário nº 576/2009 do Município de Cafezal do Sul – PR, a faixa de domínio das estradas vicinais é definida em 15,00 metros para cada lado das estradas principais, contados a partir do eixo da via. Dessa forma, não será indicada jazida de empréstimo externa, uma vez que o material necessário será extraído da própria faixa de domínio da estrada, respeitando os limites estabelecidos em legislação vigente.
- * NOTA 03: Ao longo de todo o trecho da Estrada Jangada, não foram identificadas espécies arbóreas nativas passíveis de supressão.

CIBAX
Tecnologia a serviço da vida

CONSORCIO INTERMUNICIPAL PARA CONSERVAÇÃO DA BIODIVERSIDADE DA BACIA DO RIO XAMBRE E PIQUIRI
Baculândia do Sul - Cafezal do Sul - Cruzeiro do Oeste - Francisco Alves - Iguaçu - Itaipu - Pato Branco - Umuarama - Xanxara
www.cibax.org.br-contato@cibax.org.br - CNPJ: 04.555.113/0001-04


Obra:		
PAVIMENTAÇÃO EM ESTRADA RURAL EM CBUQ		
Local:		
ESTRADA JANGADA		
Conteúdo:		
PROJETO DE PROTEÇÃO AMBIENTAL		
Proprietário:		
MUNICÍPIO DE CAFEZAL DO SUL - PR		
RESPONSÁVEL TÉCNICO:	RESPONSÁVEL LEGAL:	
DALIANE GOMES BATISTA ZAINA CREA PR-100.736/D	PEDRO MINORU INOUE PREFEITO	
Escala:	Protocolo nº:	Data:
INDICADA	-	SETEMBRO/2025

03/09



PLANTA BAIXA

ESC. 1/1.000



PLANTA BAIXA

ESC. 1/1.000

LEGENDA

Pavimentação, faixa de rolamento

Delimitação da Faixa de Domínio

- * NOTA 01: Por se tratar de pavimentação asfáltica em estrada rural, não será destinado bota-fora específico para o material orgânico, solo desagregado e demais impurezas oriundas da escavação. Todo o material será disposto ao longo da faixa de domínio da via, sendo posteriormente espalhado de forma uniforme, com o objetivo de auxiliar na regeneração da vegetação existente.
- * NOTA 02: Conforme dispõe a Lei do Sistema Viário nº 576/2009 do Município de Cafezal do Sul – PR, a faixa de domínio das estradas vicinais é definida em 15,00 metros para cada lado das estradas principais, contados a partir do eixo da via. Dessa forma, não será indicada jazida de empréstimo externa, uma vez que o material necessário será extraído da própria faixa de domínio da estrada, respeitando os limites estabelecidos em legislação vigente.
- * NOTA 03: Ao longo de todo o trecho da Estrada Jangada, não foram identificadas espécies arbóreas nativas passíveis de supressão.

CIBAX

Tecnologia a serviço da vida

CONSORCIO INTERMUNICIPAL PARA CONSERVAÇÃO DA BIODIVERSIDADE DA BACIA DO RIO XAMBRE E PIQUIRI

Brazilândia do Sul - Cafetal do Sul - Cruzeiro do Oeste - Francisco Alves - Iguaçu - Itaipu - Pato Branco - Umuarama - Xanxara

www.cibax.org.br-contato@cibax.org.br - CNPJ: 04.555.113/0001-04

Obra:

PAVIMENTAÇÃO EM ESTRADA RURAL EM CBUQ

Local:

ESTRADA JANGADA

Conteúdo:

PROJETO DE PROTEÇÃO AMBIENTAL

Proprietário:

MUNICÍPIO DE CAFEZAL DO SUL - PR

RESPONSÁVEL TÉCNICO:

DALIANE GOMES BATISTA ZAINA
CREA PR-100.736/D

RESPONSÁVEL LEGAL:

PEDRO MINORU INOUE
PREFEITO

Escala:

INDICADA

Protocolo nº:

-

Data:

04/09
- SETEMBRO/2025

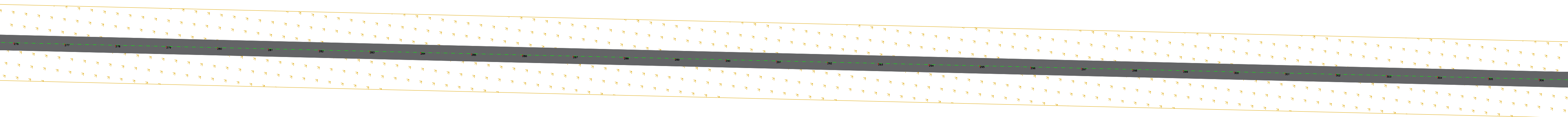
PLANTA BAIXA

ESC. 1/1.000



PLANTA BAIXA

ESC. 1/1.000



L
E
G
E
N
D
A

Pavimentação, faixa de rolamento

Delimitação da Faixa de Domínio

- * NOTA 01: Por se tratar de pavimentação asfáltica em estrada rural, não será destinado bota-fora específico para o material orgânico, solo desagregado e demais impurezas oriundas da escavação. Todo o material será disposto ao longo da faixa de domínio da via, sendo posteriormente espalhado de forma uniforme, com o objetivo de auxiliar na regeneração da vegetação existente.
- * NOTA 02: Conforme dispõe a Lei do Sistema Viário nº 576/2009 do Município de Cafezal do Sul – PR, a faixa de domínio das estradas vicinais é definida em 15,00 metros para cada lado das estradas principais, contados a partir do eixo da via. Dessa forma, não será indicada jazida de empréstimo externa, uma vez que o material necessário será extraído da própria faixa de domínio da estrada, respeitando os limites estabelecidos em legislação vigente.
- * NOTA 03: Ao longo de todo o trecho da Estrada Jangada, não foram identificadas espécies arbóreas nativas passíveis de supressão.

CIBAX

Tecnologia a serviço da vida

CONSORCIO INTERMUNICIPAL PARA CONSERVAÇÃO DA BIODIVERSIDADE DA BACIA DO RIO XAMBRE E PIQUIRI

Brazilândia do Sul - Cafezal do Sul - Cruzeiro do Oeste - Francisco Alves - Iguaçu - Ivatê - Patoeira - Umuarama - Xantrópolis

www.cibax.org.br-contato@cibax.org.br - CNPJ: 04.555.113/0001-04

Obra:		
PAVIMENTAÇÃO EM ESTRADA RURAL EM CBUQ		
Local:		
ESTRADA JANGADA		
Conteúdo:		
PROJETO DE PROTEÇÃO AMBIENTAL		
Proprietário:		
MUNICÍPIO DE CAFEZAL DO SUL - PR		
RESPONSÁVEL TÉCNICO:	RESPONSÁVEL LEGAL:	
DALIANE GOMES BATISTA ZAINA CREA PR-100.736/D	PEDRO MINORU INOUE PREFEITO	
Escala:	Protocolo nº:	Data:
INDICADA	-	SETEMBRO/2025

05/09


PLANTA BAIXA

ESC. 1/1.000



PLANTA BAIXA

ESC. 1/1.000



L
E
G
E
N
D
A

Pavimentação, faixa de rolamento

Delimitação da Faixa de Domínio

- * NOTA 01: Por se tratar de pavimentação asfáltica em estrada rural, não será destinado bota-fora específico para o material orgânico, solo desagregado e demais impurezas oriundas da escavação. Todo o material será disposto ao longo da faixa de domínio da via, sendo posteriormente espalhado de forma uniforme, com o objetivo de auxiliar na regeneração da vegetação existente.
- * NOTA 02: Conforme dispõe a Lei do Sistema Viário nº 576/2009 do Município de Cafezal do Sul – PR, a faixa de domínio das estradas vicinais é definida em 15,00 metros para cada lado das estradas principais, contados a partir do eixo da via. Dessa forma, não será indicada jazida de empréstimo externa, uma vez que o material necessário será extraído da própria faixa de domínio da estrada, respeitando os limites estabelecidos em legislação vigente.
- * NOTA 03: Ao longo de todo o trecho da Estrada Jangada, não foram identificadas espécies arbóreas nativas passíveis de supressão.

CIBAX

Tecnologia a serviço da vida

CONSORCIO INTERMUNICIPAL PARA CONSERVAÇÃO DA BIODIVERSIDADE DA BACIA DO RIO XAMBRE E PIQUIRI

Brasilândia do Sul - Cafezal do Sul - Cruzera do Oeste - Francisco Alves - Iguaçu - Itaipu - Pato Branco - Umuarama - Xanxara
www.cibax.org.br-contato@cibax.org.br - CNPJ: 04.555.113/0001-04

Obra: PAVIMENTAÇÃO EM ESTRADA RURAL EM CBUQ
Local: ESTRADA JANGADA
Conteúdo: PROJETO DE PROTEÇÃO AMBIENTAL

Proprietário: MUNICÍPIO DE CAFEZAL DO SUL - PR

RESPONSÁVEL TÉCNICO:

RESPONSÁVEL LEGAL:

DALIANE GOMES BATISTA ZAINA
CREA PR-100.736/D

PEDRO MINORU INOUE
PREFEITO

Escala:

Protocolo nº:

Data:


INDICADA

- SETEMBRO/2025

06/09

PLANTA BAIXA

ESC. 1/1.000



PLANTA BAIXA

ESC. 1/1.000

L
E
G
E
N
D
A

Pavimentação, faixa de rolamento

Delimitação da Faixa de Domínio

- * NOTA 01: Por se tratar de pavimentação asfáltica em estrada rural, não será destinado bota-fora específico para o material orgânico, solo desagregado e demais impurezas oriundas da escavação. Todo o material será disposto ao longo da faixa de domínio da via, sendo posteriormente espalhado de forma uniforme, com o objetivo de auxiliar na regeneração da vegetação existente.
- * NOTA 02: Conforme dispõe a Lei do Sistema Viário nº 576/2009 do Município de Cafezal do Sul – PR, a faixa de domínio das estradas vicinais é definida em 15,00 metros para cada lado das estradas principais, contados a partir do eixo da via. Dessa forma, não será indicada jazida de empréstimo externa, uma vez que o material necessário será extraído da própria faixa de domínio da estrada, respeitando os limites estabelecidos em legislação vigente.
- * NOTA 03: Ao longo de todo o trecho da Estrada Jangada, não foram identificadas espécies arbóreas nativas passíveis de supressão.

CIBAX

Tecnologia a serviço da vida

CONSORCIO INTERMUNICIPAL PARA CONSERVAÇÃO DA BIODIVERSIDADE DA BACIA DO RIO XAMBRE E PIQUIRI

Brazilândia do Sul - Cafezal do Sul - Cruzeiro do Oeste - Francisco Alves - Iporã - Iratã - Pato Branco - Umuarama - Xanxara


www.cibax.org.br-contato@cibax.org.br - CNPJ: 04.555.113/0001-04

Obra:		
PAVIMENTAÇÃO EM ESTRADA RURAL EM CBUQ		
Local:		
ESTRADA JANGADA		
Conteúdo:		
PROJETO DE PROTEÇÃO AMBIENTAL		
Proprietário:		
MUNICÍPIO DE CAFEZAL DO SUL - PR		
RESPONSÁVEL TÉCNICO:		RESPONSÁVEL LEGAL:
DALIANE GOMES BATISTA ZAINA CREA PR-100.736/D		PEDRO MINORU INOUE PREFEITO
Escala:	Protocolo nº:	Data:
INDICADA	-	SETEMBRO/2025

07/09


PLANTA BAIXA

ESC. 1/1.000



PLANTA BAIXA

ESC. 1/1.000



L E G E N D A	
	<div></div> Pavimentação, faixa de rolamento
	<div></div> Delimitação da Faixa de Domínio

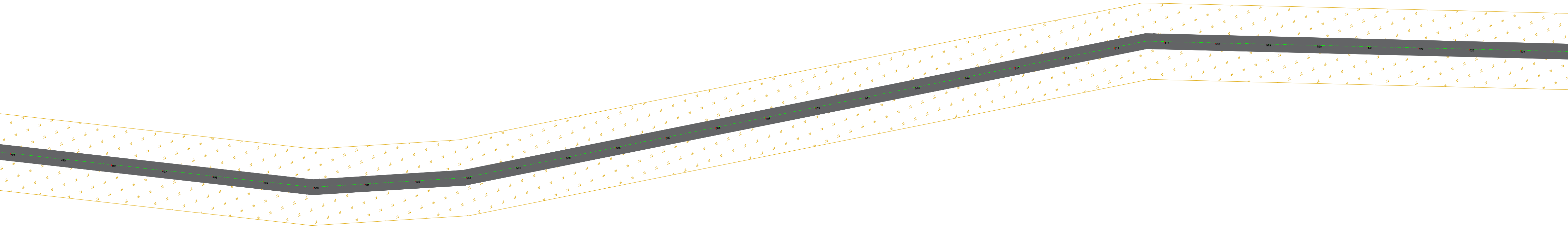
- * NOTA 01: Por se tratar de pavimentação asfáltica em estrada rural, não será destinado bota-fora específico para o material orgânico, solo desagregado e demais impurezas oriundas da escavação. Todo o material será disposto ao longo da faixa de domínio da via, sendo posteriormente espalhado de forma uniforme, com o objetivo de auxiliar na regeneração da vegetação existente.
- * NOTA 02: Conforme dispõe a Lei do Sistema Viário nº 576/2009 do Município de Cafezal do Sul – PR, a faixa de domínio das estradas vicinais é definida em 15,00 metros para cada lado das estradas principais, contados a partir do eixo da via. Dessa forma, não será indicada jazida de empréstimo externa, uma vez que o material necessário será extraído da própria faixa de domínio da estrada, respeitando os limites estabelecidos em legislação vigente.
- * NOTA 03: Ao longo de todo o trecho da Estrada Jangada, não foram identificadas espécies arbóreas nativas passíveis de supressão.

<div><div>CIBAX</div><div>Tecnologia a serviço da vida</div></div> <div>CONSORCIO INTERMUNICIPAL PARA CONSERVAÇÃO DA BIODIVERSIDADE DA BACIA DO RIO XAMBRE E PIQUIRI Baculândia do Sul - Cafezal do Sul - Cruzeiro do Oeste - Francisco Alves - Iguaçu - Pato Branco - Umuarama - Xantrópolis www.cibax.org.br-contato@cibax.org.br - CNPJ: 04.555.113/0001-04</div>	
Obra: PAVIMENTAÇÃO EM ESTRADA RURAL EM CBUQ	
Local: ESTRADA JANGADA	
Conteúdo: PROJETO DE PROTEÇÃO AMBIENTAL	
Proprietário: MUNICÍPIO DE CAFEZAL DO SUL - PR	
RESPONSÁVEL TÉCNICO: DALIANE GOMES BATISTA ZAINA CREA PR-100.736/D	RESPONSÁVEL LEGAL: PEDRO MINORU INOUE PREFEITO
Escala: INDICADA	Protocolo nº: - Data: - SETEMBRO/2025

08/09


PLANTA BAIXA

ESC. 1/1.000



PLANTA BAIXA

ESC. 1/1.000



L
E
G
E
N
D
A

Pavimentação, faixa de rolamento

Delimitação da Faixa de Domínio

- * NOTA 01: Por se tratar de pavimentação asfáltica em estrada rural, não será destinado bota-fora específico para o material orgânico, solo desagregado e demais impurezas oriundas da escavação. Todo o material será disposto ao longo da faixa de domínio da via, sendo posteriormente espalhado de forma uniforme, com o objetivo de auxiliar na regeneração da vegetação existente.
- * NOTA 02: Conforme dispõe a Lei do Sistema Viário nº 576/2009 do Município de Cafezal do Sul – PR, a faixa de domínio das estradas vicinais é definida em 15,00 metros para cada lado das estradas principais, contados a partir do eixo da via. Dessa forma, não será indicada jazida de empréstimo externa, uma vez que o material necessário será extraído da própria faixa de domínio da estrada, respeitando os limites estabelecidos em legislação vigente.
- * NOTA 03: Ao longo de todo o trecho da Estrada Jangada, não foram identificadas espécies arbóreas nativas passíveis de supressão.

CIBAX

CONSORCIO INTERMUNICIPAL PARA CONSERVAÇÃO DA BIODIVERSIDADE DA BACIA DO RIO XAMBRE E PIQUIRI

Brazilândia do Sul - Cafezal do Sul - Cruzeiro do Oeste - Francisco Alves - Iporã - Itaité - Pato Branco - Umuarama - Xanxara

www.cibax.org.br-contato@cibax.org.br - CNPJ: 04.555.113/0001-04

Obra:

PAVIMENTAÇÃO EM ESTRADA RURAL EM CBUQ

Local:

ESTRADA JANGADA

Conteúdo:

PROJETO DE PROTEÇÃO AMBIENTAL

Proprietário:

MUNICÍPIO DE CAFEZAL DO SUL - PR

RESPONSÁVEL TÉCNICO:

DALIANE GOMES BATISTA ZAINA
CREA PR-100.736/D

RESPONSÁVEL LEGAL:

PEDRO MINORU INOUE
PREFEITO

Escala:

INDICADA

Protocolo nº:

-

Data:

SETEMBRO/2025

09/09